

# Duna 1. Utolsó alkalommal!

## Élmények és látnivalók felsőfokon!

2019. július 21-27. (vasárnap-szombat)

Ára 240 000,- Ft/fő, mely tartalmazza az útiköltséget, a hajóutakat, a belépők, tárlatvezetések, a napi többszöri étkezés, a szállás (a 2 ágyas szobák rendelkeznek saját tusolóval és WC-vel), az utasbiztosítás, a folyamatos magyar nyelvű idegenvezetés díját.



A most következő út nem tarozik a mindennapi utazások közé. Olyan célt tűztünk ki, mely sok honfitársunk fejében egész élete során ott motoszkál. Végig kísérni legnagyobb folyónk, a Duna útját a születésétől az elmúlásáig, azaz a Fekete-erdőtől a Fekete-tengerig.

**Ilyen lehetőség egy ember életében lehet, hogy csak egyszer adódik!**

Utunk folyamán nem csak a Dunát kísérjük végig, hanem a magyar vonatkozású eseményeket, helyszíneket is felidézzük.

A Duna eredetét máig vitatják. Vannak azonban tények, melyekkel nem lehet vitatkozni.

Egyik verzió szerint a Duna forrása Donaueschingenben a Fürstenberg kastély parkjában található. Ez természetesen a település idegenforgalmára nagy hatással van.

Hivatalosan a Duna nevet két patak összefolyásától viseli a folyó, ami szintén Donaueschingennél található. A kastélyparkban kiépített forrás a Brigach patakba ömlik. Ez később egyesül Breg patakka. A kettő találkozásától kezdve nevezik a patakot Dunának, tehát elvileg nincs forrása.

Egy folyó forrását mindig a legmesszebb lévő ág forrása határozza meg. E szerint a Breg patak forrása az igazi Duna forrás, mert a találkozás előtt már 45.9 km-t tett meg, míg a Brigach 40,2 km-t. Mindhárom verziót megtekintjük.

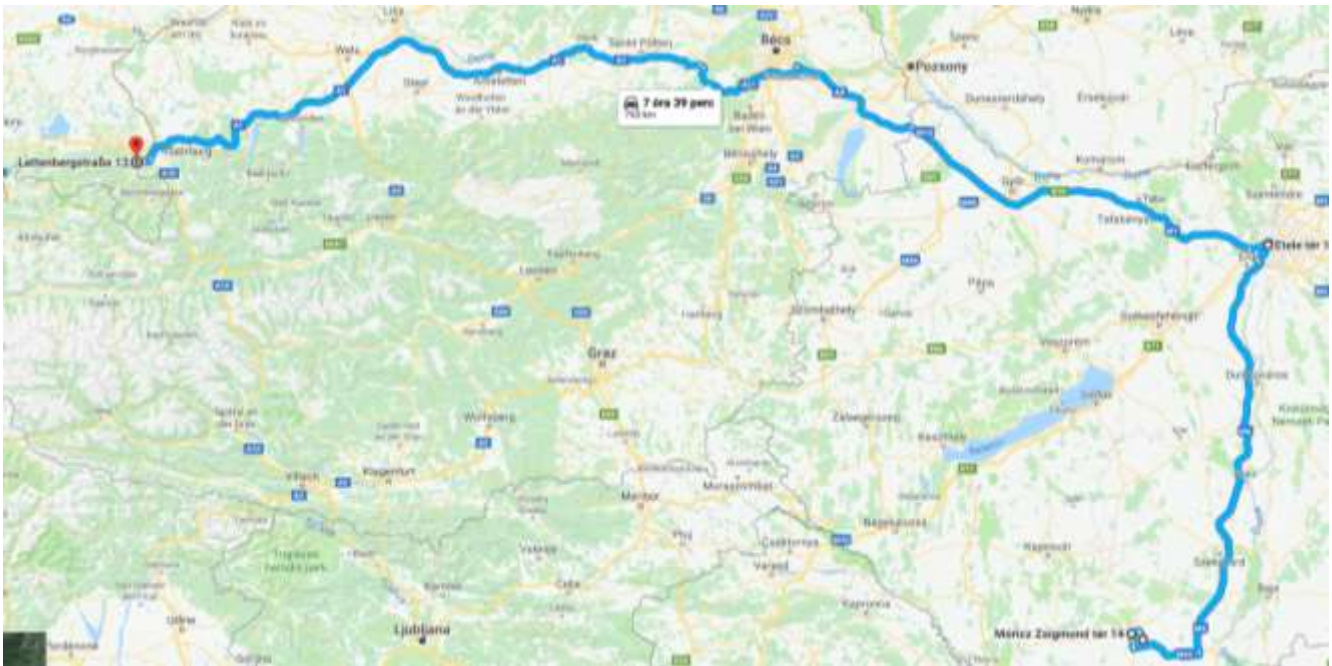
Utunk második napján érjük el a forrást. Innen 2 888 km tesz meg a Fekete-tengerig. Ez olyan nagy távolság, amit egy alkalommal nem lehet bejárni, ezért 2018-ban a forrástól Mohácsig, az 1446-os folyam kilométerig (azaz szinte pontosan a feléig), míg a következő évben a második felét kísérjük végig.

A hajózható szakasz hivatalosan Ulm-nál kezdődik, de a vízállások kiszámíthatatlansága miatt a valóságban Kelheimtől, Regensburgtól hajózható biztonságosan a Duna.

Utunk során 5 alkalommal szállunk különböző típusú hajóra. A kiemelten szép részeket mindig hajóról fogjuk megtekinteni.



## 2019. július 21. (vasárnap) **1. nap** 795 km



**6.30** Indulás Kozármislenyből (8 km) Menetidő: 15 perc

6.45 utas felvétel Pécs, Dómus parkoló

**7.00** Indulás (160 km) Menetidő: 2 óra

9.00 Érkezés a pihenőhelyre, Dunaújváros autópálya pihenőbe

**9.30** Indulás (70 km) Menetidő: 1 óra

10.30 utas felvétel Budapest, Kelenföldi vasútállomás

**11.00** indulás (160 km) Menetidő: 2 óra

13.00 Érkezés a pihenőhelyre, Mosonmagyaróvár autópálya pihenőbe

**13.30** indulás (210 km) Menetidő: 2 óra 30 perc

15.00 Érkezés a pihenőhelyre ASFINAG pihenőhelyre

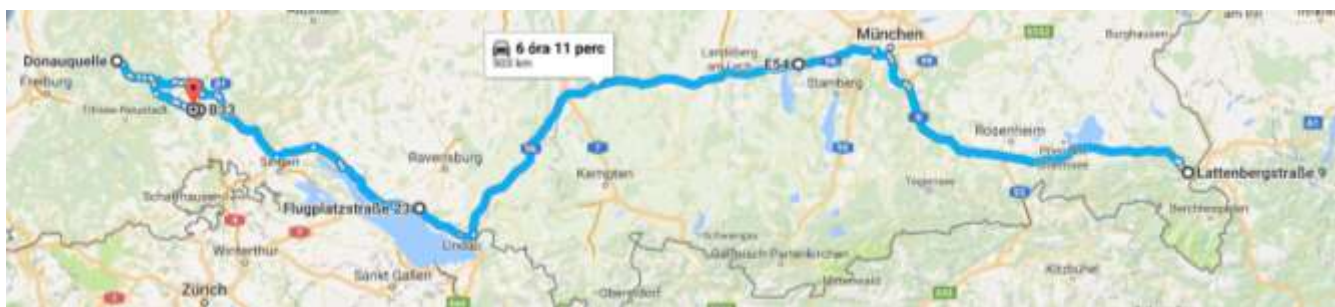
**15.30** Indulás (185 km) Menetidő: 2 óra 30 perc

18.00 Érkezés a szállásra Pidingbe

Szállás elfoglalása, majd vacsora 900 m távolságban 20.00 órakor.

Vacsora: Májgaluska leves, saláta, Kemencében friss sült sertés knédliivel, almásrétes vanília fagyalattal és tejszínhabbal

## 2019. július 22. (hétfő) **2. nap** 503 km



Reggeli 6.00-tól a szálláson

**8.00** Indulás a szállásról (165 km) Menetidő: 2 óra

**10.00** Érkezés a pihenőhelyre

**10.45** Indulás (160 km) Menetidő: 2 óra

**12.45** Ebéd Friedrichshafenben

**14.00** Indulás (134 km) Menetidő: 2 óra 30 perc

**16.30** Érkezés Donauquellebe (Furtwangen)



A Duna földrajzi és hidrológiai értelemben vett valódi forrása a Breg patak Furtwangen közelében eredő forrása, mely 1078 méter magasan a Fekete-erdőben található. A Brigachhal ellentétben ez a hosszabb és nagyobb vízhozamú forrás, ez indokolja, hogy a Duna valódi forrása legyen.



Egy igazi Schwarzwaldbecher elfogyasztása a forrás melletti étteremben.

**17.30** Indulás: Donauquelléből (38 km) Menetidő: 50 perc

**18.20** Érkezés a Breg-Brigach találkozásához Donaueschingenbe



A Brigach és Breg folyó Donaueschingen város mellett egyesül, és innen Dunaként haladnak tovább.

Itt megtekintjük az első Dunába ömlő patakot a Stille Muselt is.

**18.50** Indulás Breg-Brigach találkozásától (5 km) Menetidő: 10 perc

**19.00** Érkezés Donaueschingenbe Fürstenberg kastély kertjébe

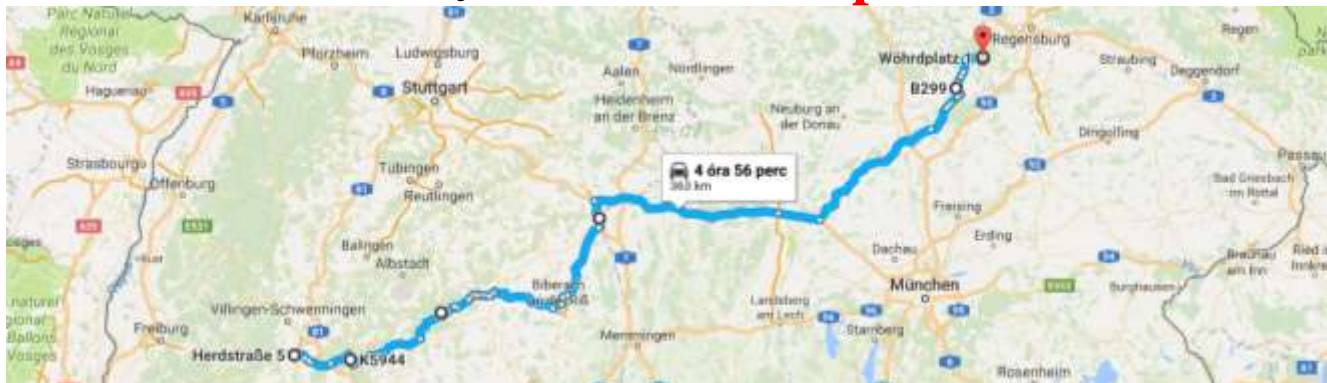


A Brigach patak a St. Georgen nevű településen ered, a Fekete-erdőben, egy parasztház pincéjében. A patak Donaueschingennél már a felszín alatt folyik (búvópatak). A donaueschingeni kastélypark udvarán viszont újra a felszínre bukkan. A 15. századtól fogva úgy tartották, hogy ez a Duna forrása. A 18. században medencébe foglalt forrás ma nagyon népszerű a turisták körében

**19.40** Indulás: Donaueschingenből (Fürstenberg kastély parkja) (2,5 km) Menetidő: 10 perc

**19.45** Érkezés a szállásra, majd a vacsora elfogyasztása.

## 2019. július 23. (kedd) **3. nap** 366 km



Reggeli 7.00-tól a szálláson

**08.00** Indulás a szállástól (30 km) Menetidő: 40 perc

**8.40** megállás Immendingen után.

**9.10** Indulás (50 km) Menetidő: 1 óra



A Duna eltűnése

Immendingent elhagyva, a Brühl-mezőre kiérve, kisvíz alkalmával egyszerűen eltűnik a vize a mederből, mintha hirtelen kiszáradt volna.

A víz az alapkőzet karsztos mészkőrepedésein, víznyelőin leszivárog a karsztvíz-szintig, majd a kőzetrétegek lejtésének megfelelően halad délkeleti irányba. Mintegy 12 kilométer után, Aach városkában bukkan a felszínre. Az Aach-folyó a Bodeni-tóba torkollik, s így a Duna vize a tóból a Rajnán keresztül végül az Északi-tengerbe (is) kerül.

**10.10** Érkezés Sigmaringenbe a kastélyhoz

A sigmaringeni Hohenzollern várkastély megtekintése belülről is helyi tárlatvezetéssel.



Az első erődítmény völgyet lezáró sziklákön a 11. században, a korai középkor végén épült, az első írásos feljegyzés is 1077-ből származik, amikor Sváb Rudolf német ellenkirály sikertelenül ostromolta meg a várat. A vár alatti város hivatalos megalapítására 1250-ben került sor.

1460-ban és 1500-ban kastéllyá építették át a várat. 1535-ben a Hohenzollern-ház sváb ágára szállt a Duna fölé magasodó impozáns várkastély, Sigmaringen vára és városa, majd négy évvel később a kastély pusztító tűzvésznek esett áldozatul. 1540-ben szerződésben is

rögzítették a Hohenzollernnek fennhatóságát Sigmaringen és Veringen felett.

Tárlatvezetés 2 csoportban 10.30-tól.

**12.00** Indulás Sigmeringenből (80 km) Menetidő: 1 óra 20 perc

Az idő függvényében fotómegállás pár perc erejéig

**13.20** Érkezés Ulmba

Városnézés, közben ebéd kb. 14 órakor.

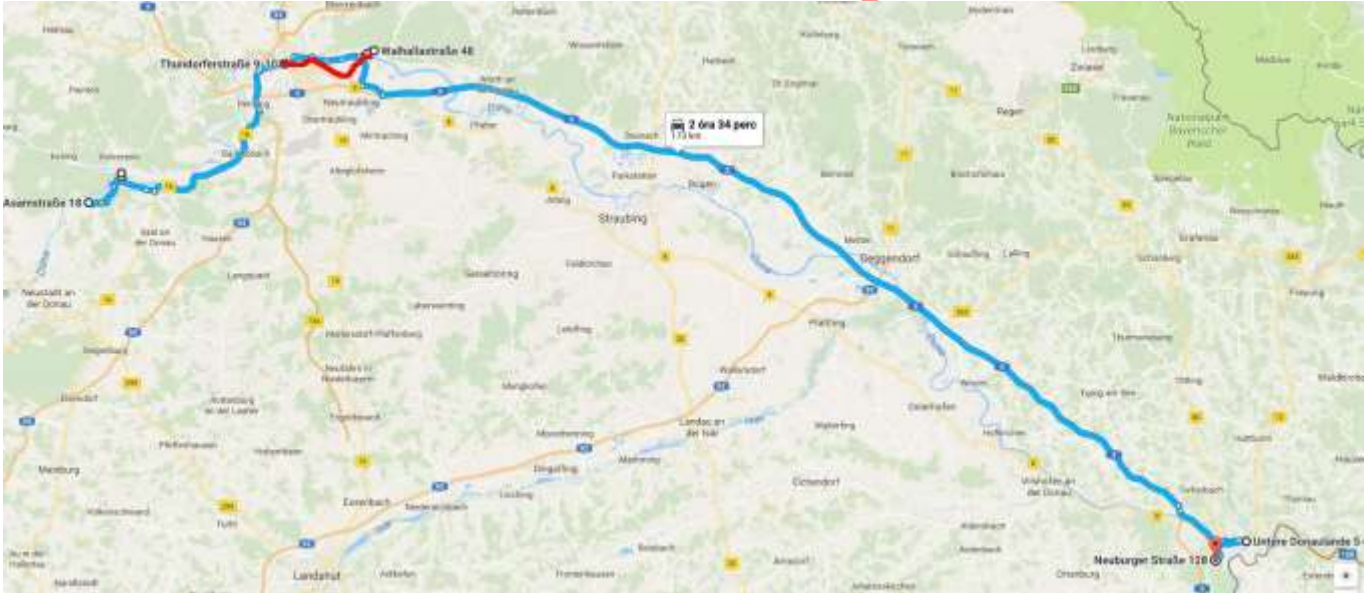
Ulmi székesegyház megtekintése belülről is. Tornya 161,53 m magasságával a világ legmagasabb templomtornya, 1890-től 11 évig a világ legmagasabb épületének számított.

Városnéző séta.

**17.00** Indulás Ulmból (190 km) Menetidő: 2 óra 30 perc

**19.30** Érkezés Kelheimbe a szállásra, majd szabad program

## 2019. július 24. (szerda) **4. nap** 173 km



Reggeli 7.00-tól a szállásokon

**08.15** Indulás a szállásoktól (7 km) Menetidő: 15 perc

**08.30** Érkezés Weltenburgba,

900 m-es séta a kolostorhoz.



A Duna egyik legszebb szakasza ez, ahova látogatók százai sereglenek naponta, hogy gyönyörködjenek a tájban. Weltenburg hagyományos középkori sörfőzdéjéről és szép katedrálisáról híres. A híres fekete sör megkóstolásának lehetősége.

**10.30** Indulás Weltenburgból (35 km) Menetidő: 45 perc

**11.15** Érkezés Regensburgba

Rövid városnéző séta. 2006-ban az óvárost a világörökség részének nyilvánították.

**13.00** Indulás (13.15) Sibnerinnel Regensburgból a Walhallához



Ebéd a hajón: Bayrisches Buffet

**14.15** Érkezés a Walhalla kikötőhöz, majd buszra szállunk.

**14.30** érkezés a Walhallához, annak megtekintése belül is.



A Walhalla-csarnokot 1830-ban kezdték építeni a Duna partján, a Regensburg közelében lévő Donaustaufban I. Lajos bajor király uralkodása idején. Az emlékhelyen 1842 óta helyeznek el márvány mellszobrokat és emléktáblákat a jelentős németekről, illetve a Németország és a német nyelvű népek történetében fontos szerepet játszó személyiségekről.

Az ókori görög templomot imitáló épületet a germán mitológia háborúban elesett, legbátrabb harcosainak lakhelye után nevezték el Walhallának. A dicsőség csarnokában látható mások között II. Katalin orosz cárnő, Immanuel Kant filozófus, Jakob

Fugger augsburgi kereskedő, Peter Paul Rubens flamand festő, Johannes Brahms német zeneszerző, Konrad Adenauer, a Német Szövetségi Köztársaság első kancellárja és Albert Einstein fizikus márványból készült mellszobra.

**15.30** Indulás Walhallától Passaubá (115 km) Menetidő: 1 óra 30 perc

### 17.00 Érkezés Passauba majd városnézés

Duna, Inn, Ilz játékának sajátos elegyéből kialakult Passau a nevezetességek, az óváros, és a kanyargós utcák összjátékából született hangulatnak köszönheti rendkívüli szépségét. Ebben a 700 éves városban főleg kereskedelemmel foglalkoztak, és a jómódú kereskedők igényei igen nagyok voltak, iskoláztatták magukat, és pezsgő társasági életet éltek.



A passai Szent István-dóm, a világ legnagyobb templomi orgonájával. A Szent István-dóm az óváros legmagasabb pontján található. Nehéz barokk stukkói és mesés freskói, mind olasz mesteremberek munkái, akik az 1662-es tűzvész után kezdtek nagy munkába.

A világhírű orgonának, amely a székesegyházban található 17 974 sípja, 233 regisztere, és négy harangjátéka van. Az óriás orgona öt egységét egyszerre is lehet működtetni, amely gigantikus látványt, és mindent elsöprő akusztikai élvezetet nyújt.

### 19.30 Indulás a szállásra busszal (4 km)

### 19.40. Szállás elfoglalása

A szállás mellett kínai étterem és bevásárló központ is található.

## 2019. július 25. (csütörtök) **5. nap** 192 km



Reggeli 6.30-tól a szálláson

**8.15** Indulás a szállásról a kikötőbe **Menetidő: 15 perc**

**8.30** Felszállás a hajóra, majd indulás Linzbe **Menetidő (hajón): 5 óra 10 perc**



Ebéd a hajón. sült csirkemell gyógynövényekkel, fehérboros mártással és zöldséges rizzsel és almás rétes tejszínhabbal.

Az út folyamán több alkalommal zsilipelésben is részünk lesz a csodálatos táj megtekintése mellett.

A hajón étterem működik.

**14.10** Érkezés Linz kikötőbe, majd **14.30** Indulás (22 km) **Menetidő: 30 perc**

**15.00** Érkezés Mauthausenbe: kisvárosi séta, az egyedi festésű utcában

**15.30** Indulás (15 km) **Menetidő: 25 perc**

**16.00** Séta egy kisvárosban, Ennsben



Enns 11 523 lakosú város Ausztria Oberösterreich tartományának Linz-Land kerületében. Az ország legidősebb városa, 1212-ben kapta meg a városi rangot. Az ezt hitelesítő okmány megtekinthető az ennsi városi múzeumban. Jelképe a város közepén álló 60 méter magas torony.

A kőkorszak óta lakott terület i. e. 400 körül a kelták foglalták el, majd a római időkben Noricum része volt. A dunai árvizek elől a mai Lorch városrész közelében fekvő Laureacumba telepítették a II. légió (Legio II Italica) 6400 katonáját. Városi rangot először Caracalla császártól kapott i. sz. 212-ben. A polgári lakosság létszáma idővel 30 ezerre nőtt. Diocletianus keresztényüldözése idején, 304. május 4-én itt halt mártírhálált Szent Flórián.

Utunk közvetlenül a Duna partján a hegyek között vezet.

**Indulás 17.00 (75 km) Menetidő: 1 óra 20 perc**

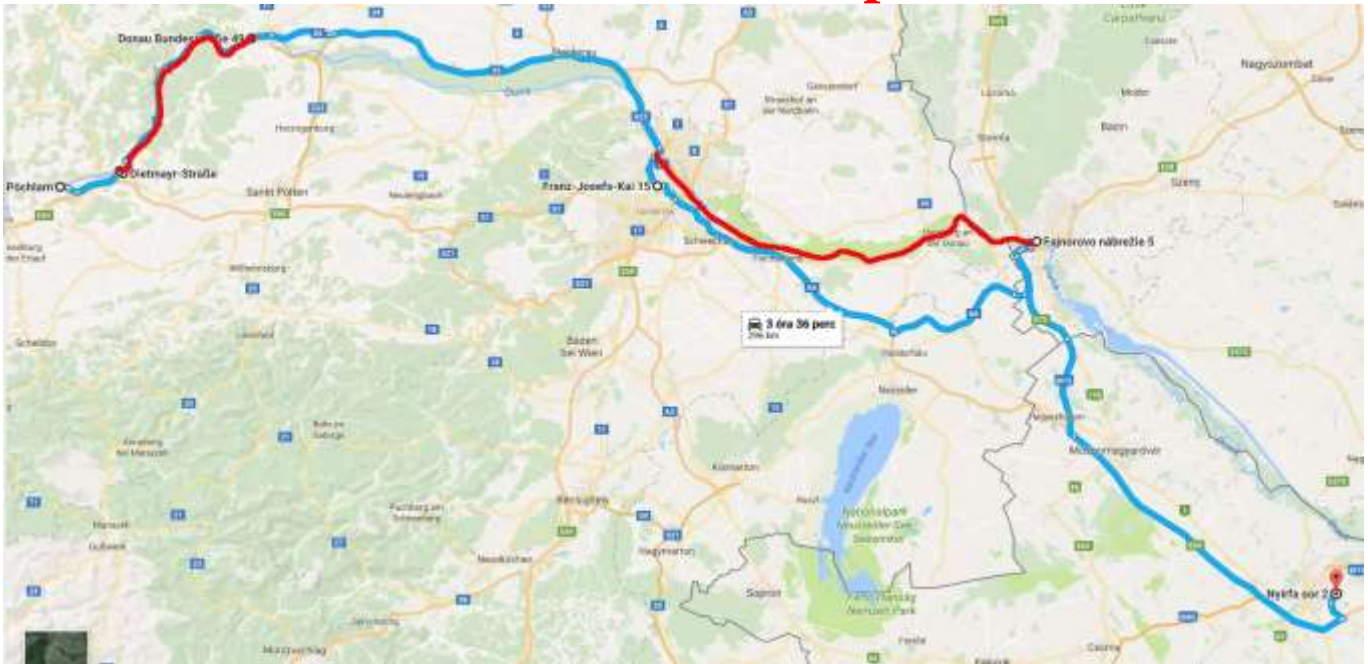


**18.20** Érkezés Pöchlarnba

A Niebelung emlékmű megtekintése, majd a szállás elfoglalása és vacsora.

Büfévacsora

## 2019. július 26. (péntek) **6. nap** 297 km



Reggeli 7.00-tól a szálláson

**8.30** Indulás Pöchlarnból (13 km) Menetidő: 20 perc

**9.30** Érkezés Melkbe

Helyi idegenvezetés 10.00-11.00



A Wachau vagy wachau kultúrtáj Ausztria 2000 óta világörökségi védelmet élvező 30 kilométer hosszú völgszorosa a Duna mentén, Melk és Krems an der Donau városok között, Alsó-Ausztriában.

A táj természeti környezete, települései, azok világi és egyházi építésze (várak, kolostorok, templomok, lakóházak együttese) egyfelől a vidék középkori arculatát őrzi, másfelől az ausztriai barokk építészet legszebb emlékeit vonultatja fel. A Wachau völgye szolgál az 1200 körül született felnémet hőseposz, a Nibelung-ének helyszínéül is.

Az osztrák barokk legnagyobb hatású egyházi épülete

Az UNESCO világörökség részeként a wachau kultúrtáj egyik leglátványosabb nevezetessége a melki bencés apátság, 1000 éve Alsó-Ausztria szellemi és kulturális központja. A már messziről látható, várként emelt pompás barokk stílusú épületegyüttes a Duna mentén, csodálatos természeti tájba ágyazva, világhírű kolostori könyvtárral, pompás díszítésű templommal, felbecsülhetetlen egyházi kincsekkel, hatalmas angolparkkal, impozáns épületegyüttessel az érdeklődők százezreit bűvöli el évről-évre.

Az apátság (belülről is) és a kert megtekintése. 2 csoport, az egyik magyar nyelven.



11.00-13.00 szabad program (park és torony megtekintése)

Indulás a hajóállomásra busszal **13.15**-kor.



**13.30 Indulás (13.45): Melkből hajóval Menetidő: 1 óra 45 perc**



3 fogásos ebéd a hajón helyi ételekből:

- Húsleves vastag cérnametélttel
- Bécsi szelet sertéshúsból petrezselymes burgonyával és vörös áfonyával
- Sárgabarackos lepény

**15.30 Érkezés Krems an der Donauban**

**15.40 Indulás Krems an der Donauból (80 km) Menetidő: 1 óra 30 perc**

**17.10 Érkezés Bécs kikötőbe**

**17.30 Indulás (18.00) Bécsből hajóval Menetidő: 1 óra 15 perc**



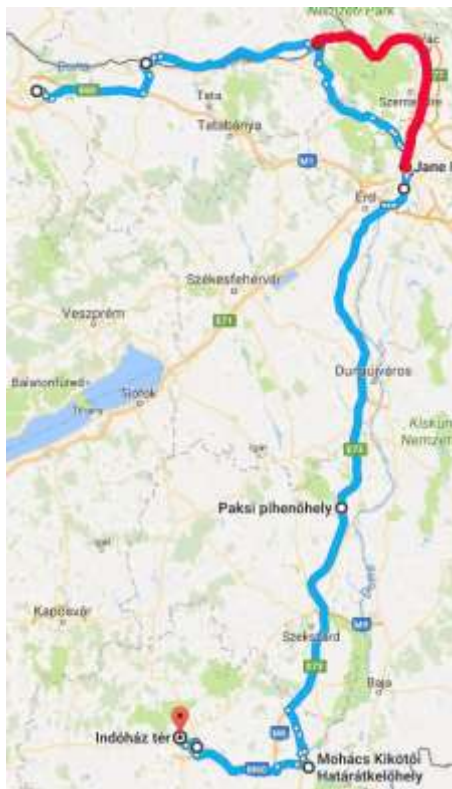
**19.15 Érkezés Pozsonyba**

**19.30 Indulás Pozsonyból (90 km) Menetidő: 1 óra 15 perc**

Szendvics vacsora a buszon.

**20.45 Érkezés Győrbe a szálláshelyre**

## 2019. július 27. (szombat) **7. nap** 400 km



Reggeli 7.00-tól a szállásokon

**08.45 Indulás a Monostori erődbe és Dunai Bástya látogatásra (42 km)**

**Menetidő: 45 perc**

**9.30 Érkezés a Monostori erődbe**



Túra helyi vezetéssel 10.00-12.00

A Monostori erőd - Közép-Európa legnagyobb újkori erődje - 1850 és 1871 között épült. A klasszicista stílusú had-történeti műemlék lenyűgöző látványt nyújt hatalmas, precízen faragott kövek-ből épített falaiival, a védműveket borító 3-4 méter vastag földtakarójával és több kilométer hosszú földalatti folyosó-rendszerével (kazamata-hálózatával).

**12.30 Indulás Komáromból (55 km) Menetidő: 1 óra 15 perc**

**13.45 Érkezés Esztergomba**

**14.00-15.00 Ebéd Esztergomban**

**15.30 Indulás (16.00) hajóval Esztergomból Budapestre**

A hajón büfé üzemel.

**20.00 Érkezés Budapestre (Vigadó tér) Átszállás a buszra.**

**20.10 Indulás Budapestről (210 km)**

Szendvics vacsora a buszon.

**Megállás, Paksnál, majd Mohácsnál**

**22.50 érkezés Kozármislenybe**

**23.00 Érkezés, Pécsre, a Dómus parkolóba**



Étkezések:

	1. nap	2. nap	3. nap	4. nap	5. nap	6. nap	7. nap
reggeli		igen	igen	igen	igen	igen	igen
ebéd		igen	igen*	igen**	igen**	igen**	igen*
vacsora	igen	igen			igen	igen***	igen***

\*késői ebéd \*\*ebéd a hajón \*\*\*szendvics vacsora

**PREFERÁLT IDŐPONT:** olyan fontos időpont, mely hatással van a további programokra. Aki nem tartja be az adott helyre vonatkozó gyülekezési időpontot (akár 1 perccel), az személyenként és alkalmanként 1 €-t fizet be egy közös kasszába, ami bekerül az év végi összegjövétel költségvetésébe. 10 perces késésnél a csoport továbbindul.

**Jelentkezés:** A részvételi szándék jelzése, a foglaló befizetésének időpontjával.

**Előleg befizetése:** 100 000,- Ft befizetése, és a pontos ülőhely (a buszon illetve a Bécs-Pozsony közötti hajón) lefoglalása a szabad helyek függvényében.

Az útleírás szerzői jogi védelem alatt áll.

Jelentkezés és bővebb információ: Palotai János (06-30/48-777-38, e-mail: palotaix@t-online.hu.)  
Családok Kulturális és Szabadidősport Egyesülete Kozármisleny